


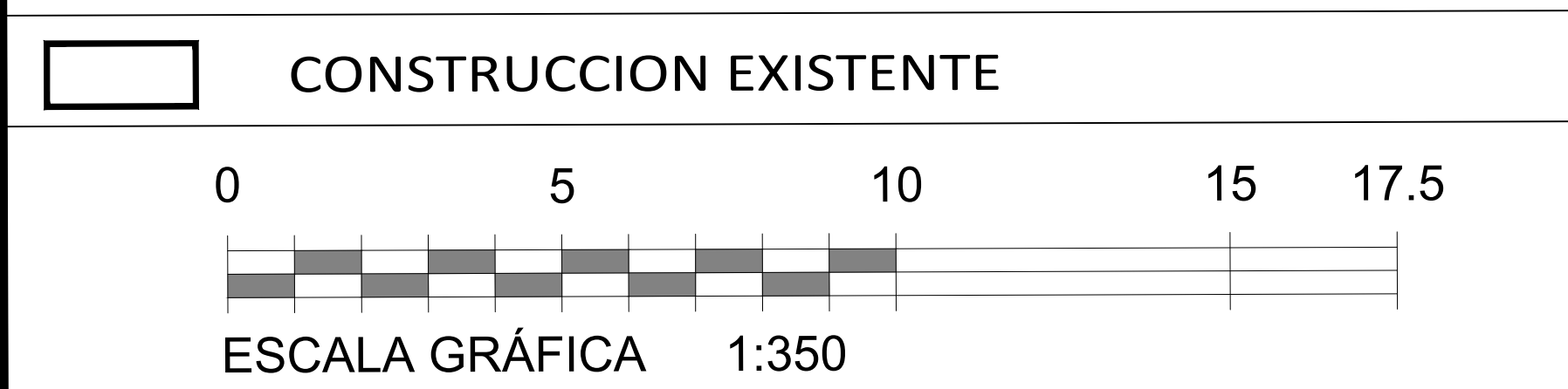
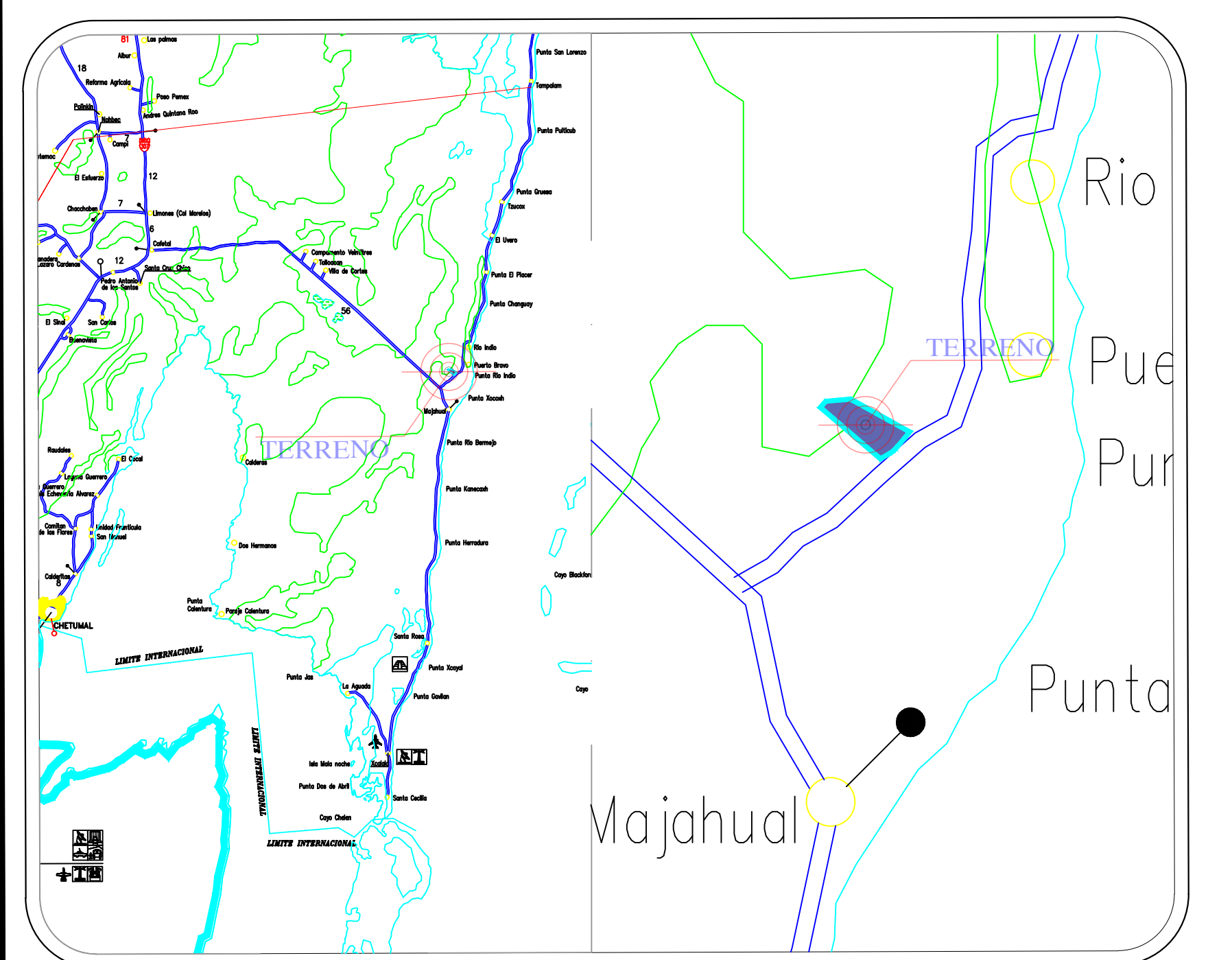
TABLA DE AREAS GENERALES					
TIPO DE AREA	SIMBOLOGIA	MT2	SUMAS POR TIPO	PORCENTAJE	% POR TIPO
VENDIBLE	UNIFAMILIAR 1	33,119.53	310,960.68	% 5.94	%55.80
	UNIFAMILIAR 2	82,228.78		% 14.76	
	UNIFAMILIAR 3	53,436.35		% 9.59	
	UNIFAMILIAR 4	60,498.92		% 10.96	
	CAMPESTRE	21,793.86		% 3.91	
DONACION	COMERCIAL	59,883.25	246,306.66	% 10.75	%44.20
	AREAS VERDES	85,912.28		% 15.42	
	ACERAS-CALLES	157,066.39		% 28.19	
	ADMIN PTAR	1,847.57		% 0.33	
	ACCESO	1,480.42		% 0.27	
TOTAL		557,267.34	557,267.34	% 100.00	% 100.00

TABLA DE AREAS GENERALES			
TIPO DE AREA	TIPOCOLOR	NUMERO DE MZ	NO. DE LOTES
VENDIBLE	UNIFAMILIAR 1	MZ 1	22
		MZ 2	24
		MZ 3	37
		MA 4	51
		MZ 5	12
		MA 6	24
		MZ 7	53
		MA 8	24
		MZ 9	18
		MA 10	18
		MZ 11	12
		MA 12	18
		MZ 13	14
		MA 14	18
		MA 15	16
		MZ 16	18
		MZ 17	18
		MZ 18	18
		MZ 19	20
		MZ 20	18
		MZ 21	22
		MZ 22	18
		MZ 23	24
		MZ 24	18
		MZ 25	26
		MZ 26	18
		MZ 27	28
		MZ 28	12
		COMERCIAL	
			624



MUNICIPIO DE OTHON P. BLANCO
 DIRECCION DE DESARROLLO URBANO
 MEDIO AMBIENTE Y ECOLOGIA

CROQUIS DE LOCALIZACION



EQUIPO UTILIZADO:
 ANTENAS MULTICONSTELACION EMLID REACH RS 2
 LINEA DE CONTROL LIGADA A LA RGNA DEL INEGI
 PROPAGACION DE COORDENADAS CON ESTACION TOTAL SOKKIA
 PROCESADO CON EL CIVILCAD

AUTORIZO
 DIRECCION DE DESARROLLO URBANO
 MEDIO AMBIENTE Y ECOLOGIA
 M.C. JOSÉ ANDRÉS MANZANILLA INTERIAN

PLANO SUBDIVISION MZ 51 LOTE 10

PROPIETARIO: C. LUIS QUINTAL

UBICACION: CARRETERA MAHAHUAL - RIO INDIO NUMERO 373 F-2
 LOCALIDAD DE MAHAHUAL

MUNICIPIO: OTHON P BLANCO
 ESTADO: Q. ROO
 LEVANTÓ: ING. VICTOR MANUEL KU CHUC

SUP DEL TERRENO: 557,267.34 MT2
 SUP. DE CONSTRUCCION: N/D
 CED. PROF.: 2663814

ACOTACION: METROS
 FECHA: JUL 2022
 CLAVE: P-1

PLANO DE CONJUNTO
 ESCALA 1:5